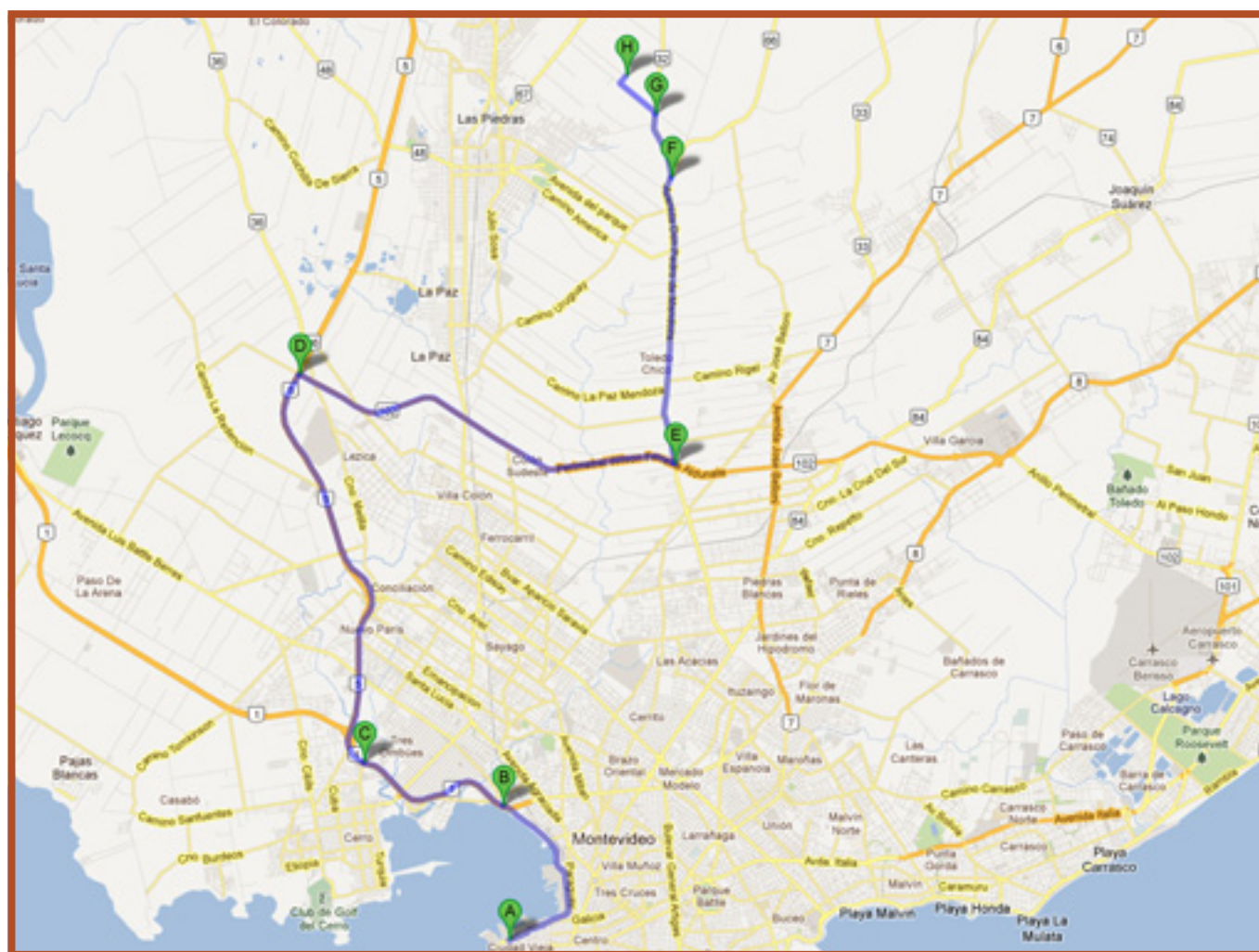




INSTRUCCIONES PARA LLEGAR A LA BODEGA INDICACIONES Y MAPAS

DESDE MONTEVIDEO CENTRO/PUERTO DE MONTEVIDEO

- A** - Tomar Rambla Portuaria hacia Ruta 1.
- B** - Continuar por Ruta 1 hasta intersección con Ruta 5.
- C** - Continuar Ruta 5 hasta la intersección con el Anillo Perimetral (Ruta 102).
- D** - Tomar Anillo Perimetral (Ruta 102) hasta la intersección con Camino Mendoza.
- E** - Girar a la izquierda por Caminono Mendoza hasta Ruta 32.
- F** - Circular por Ruta 32 hasta la segunda estación ANCAP que aparece sobre la ruta.
- G** - Por Ruta 68, circule 3km, sobre mano derecha se encuentra la entrada a Bodegas Castillo Viejo.
- H** - Bodegas Castillo Viejo

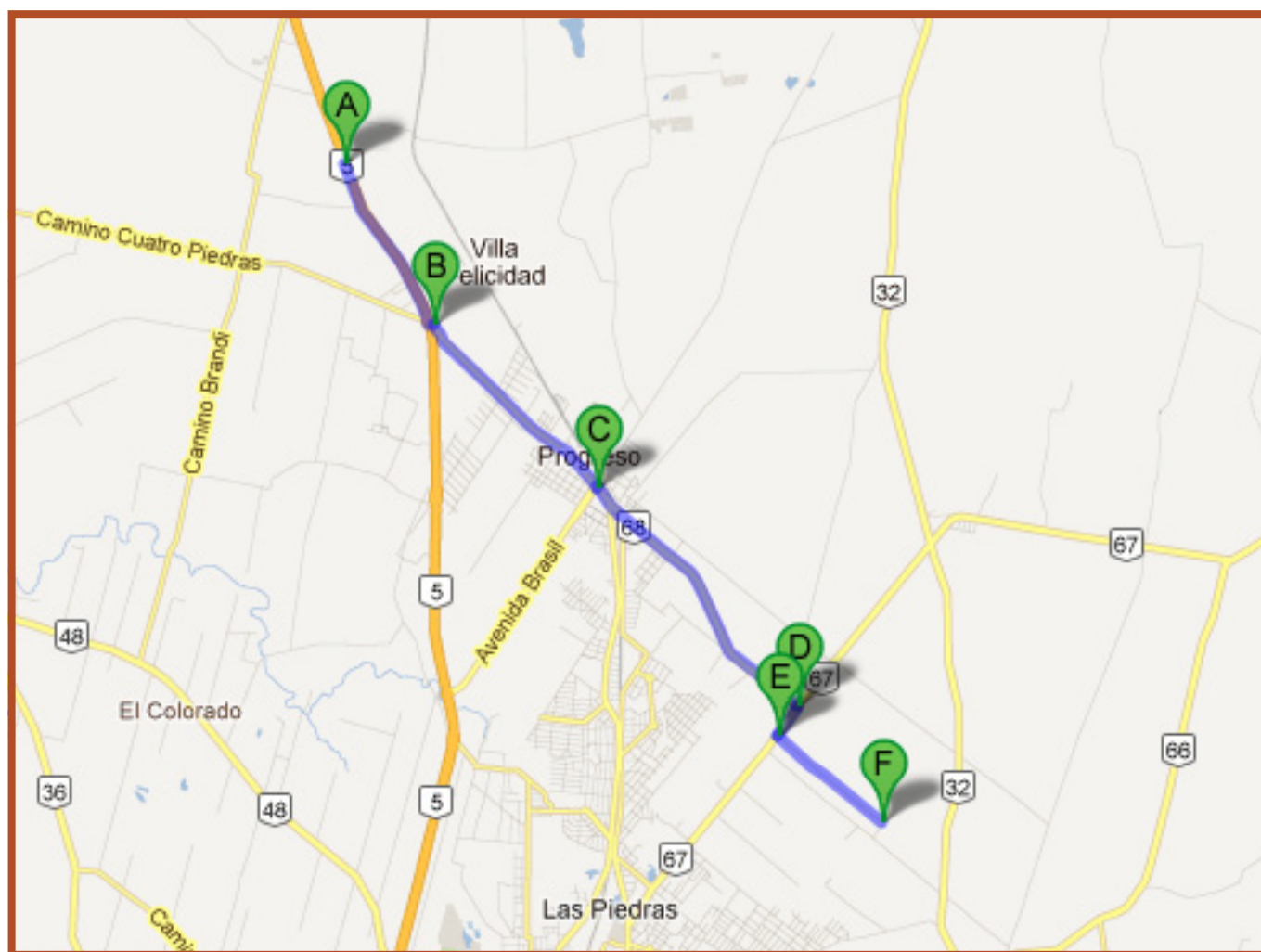




INSTRUCCIONES PARA LLEGAR A LA BODEGA INDICACIONES Y MAPAS

POR RUTA 5 DESDE EL NORTE

- A** - Circulando por Ruta 5 en dirección Sur, girar a la izquierda por Avenida José Artigas.
- B** - Continuar por Avenida José Artigas hasta Ruta 68.
- C** - Continuar por Ruta 68 hasta la intersección con la Ruta 67.
- D** - Tomar Ruta 67 a la derecha unos 450m aproximadamente entrar a la izquierda.
- E** - Continuar derecho unos 1.7km.
- F** - Bodegas Castillo Viejo.

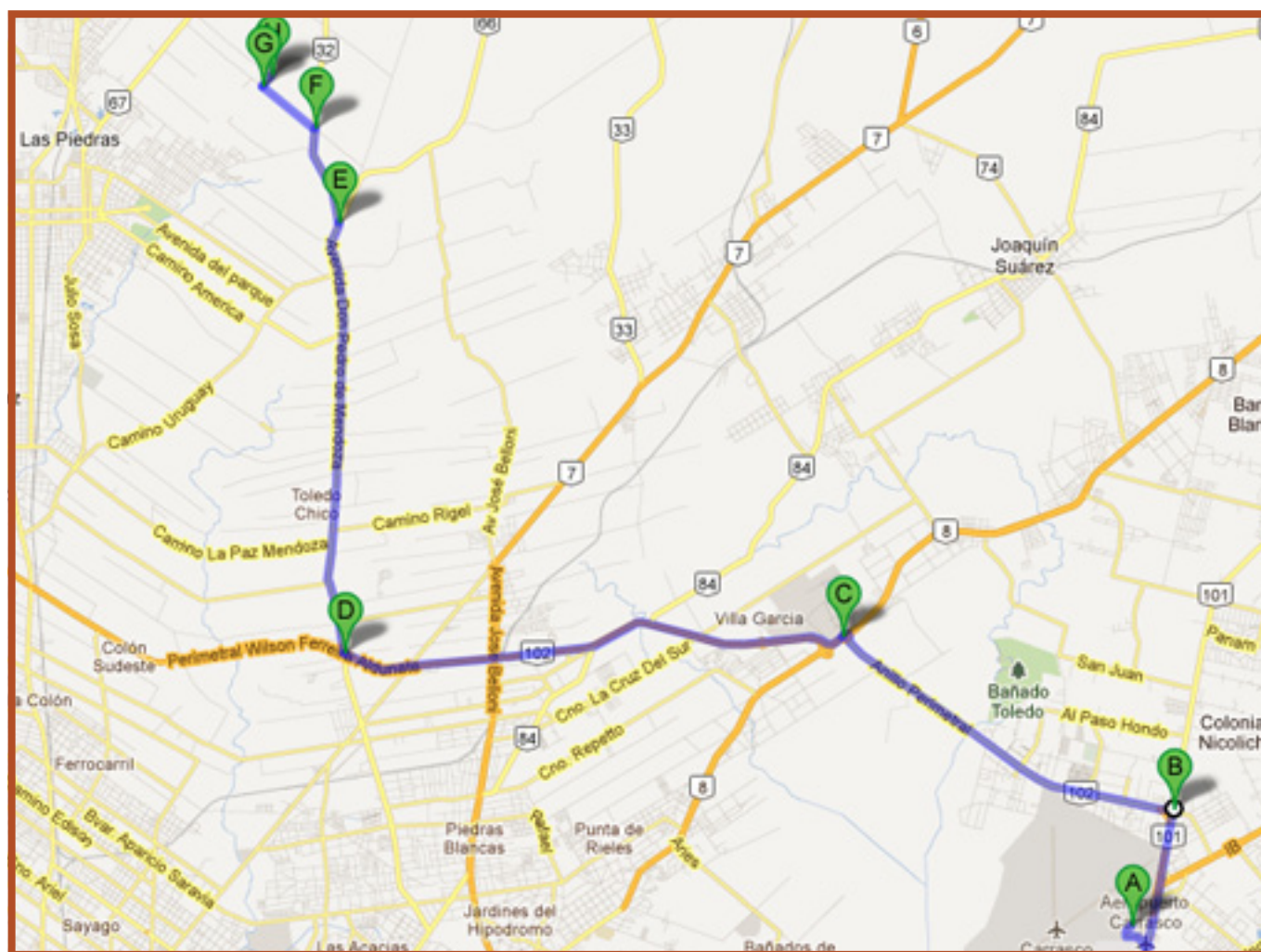




INSTRUCCIONES PARA LLEGAR A LA BODEGA INDICACIONES Y MAPAS

DESDE AEROPUERTO

- A** - Salir del Aeropuerto y tomar rotonda hacia la izquierda por Ruta 101.
- B** - Tomar Anillo Perimetral (Ruta 102)
- C** - Al llegar a la rotonda de Ruta 8 (Zonamerica), tomar a la izquierda y reenganchar con Anillo Perimetral (Ruta 102).
- D** - Al llegar a la intersección de Camino Mendoza, tomar a la derecha.
- E** - Continuar por Camino Mendoza hasta Ruta 32.
- F** - Circular por Ruta 32 hasta la segunda estación ANCAP que aparece sobre la ruta.
- G** - Por Ruta 68, circule 3km sobre mano derecha se encuentra la entrada a Bodegas Castillo Viejo.
- H** - Bodegas Castillo Viejo.

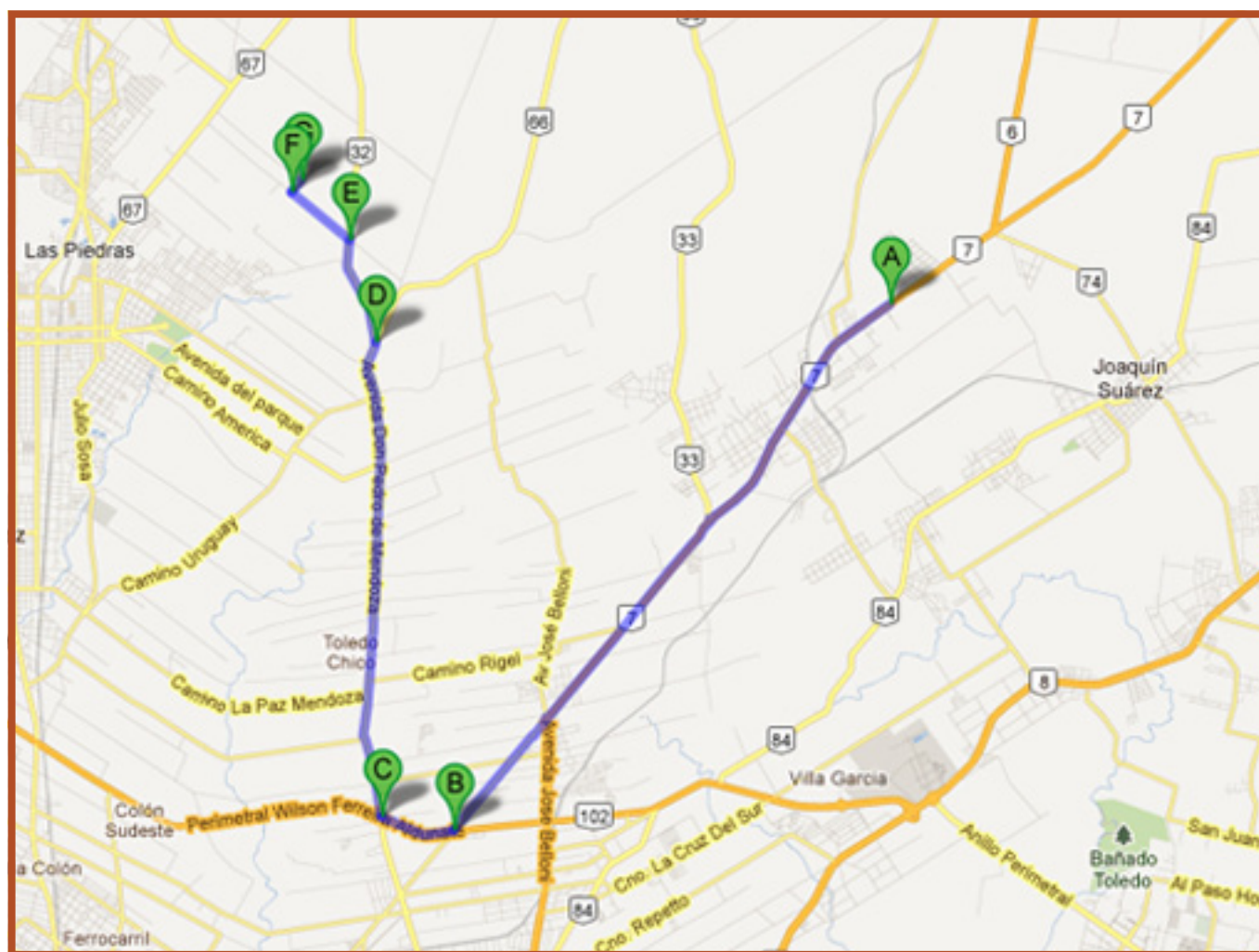




INSTRUCCIONES PARA LLEGAR A LA BODEGA INDICACIONES Y MAPAS

POR RUTA 7 DESDE EL NORTE

- A** - Circulando por Ruta 7 en dirección al Sur.
- B** - Girar a la derecha y tomar Anillo Perimetral (Ruta 102).
- C** - Al llegar a la intersección de Camino Mendoza, tomar a la derecha.
- D** - Continuar por Camino Mendoza hasta Ruta 32.
- E** - Circular por Ruta 32 hasta la segunda estación ANCAP que aparece sobre la ruta.
- F** - Por Ruta 68, circule 3 km sobre mano derecha se encuentra la entrada a Bodegas Castillo Viejo.
- G** - Bodegas Castillo Viejo.





INSTRUCCIONES PARA LLEGAR A LA BODEGA INDICACIONES Y MAPAS

POR RUTA 8 DESDE EL NORTE

- A** - Circulando por Ruta 8 en dirección al Sur.
- B** - Girar a la derecha y tomar Anillo Perimetral (Ruta 102).
- C** - Al llegar a la intersección de Camino Mendoza, tomar a la derecha.
- D** - Continuar por Camino Mendoza hasta Ruta 32.
- E** - Circular por Ruta 32 hasta la segunda estación ANCAP que aparece sobre la ruta.
- F** - Por Ruta 68, circule 3 km sobre mano derecha se encuentra la entrada a Bodegas Castillo Viejo.
- G** - Bodegas Castillo Viejo.

